






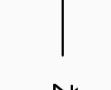


LEGENDA Zád 09/2021 - ÚPLNÉ ZNENIE  
 ÚZEMNEHO PLÁNU MESTA SVÄTÝ JUR r. 2004  
 V ZNENÍ SCHVAL.: Zád 2007 & Zád 01/2009 & Zád 02/2009  
 Zád 01/2012 & Zád 02/2012 & Zád 01/2013 & Zád 01/2014, Zád 02/2014

-  ROZVOJOVÉ LOKALITY - STAV
-  ROZVOJOVÉ LOKALITY - ZMENY A DOPLNKY 9/2021
-  EXISTUJÚCE ZÁHRADKÁRSKE ÚZEMIE
-  MIMO ZASTAVANÉHO ÚZEMIA MESTA

-  CHVÚ A CHKO MALE KARPATY
-  CYKLOTRASYPODLA Zád 01 ÚPN-R BSK
-  ŽELEZNICA - M120

-  HRANICA KATASTRÁLNEHO ÚZEMIA MESTA SVÄTÝ JUR
-  CYKLOTRASYPODLA Zád 01 ÚPN-R BSK
-  HRANICA MESTSKEJ PAMÄTKOVEJ REZERVÁCIE

-  ŽELEZNIČNÁ STANICA / ZÁSTAVKA MESTA SVÄTÝ JUR
-  PRELOŽKA CESTY Č. II/502

-  PR ŠÚR
-  CYKLOTRASYPODLA Zád 01 ÚPN-R BSK
-  KRÍŽOVATKA DIALNICE D4 A CESTY Č. II/502

-  NAVRHOVANÁ KOMUNIKÁCIA
-  PREPOJENIE DIALNICE D1 A CESTY Č. II/502
-  DIALNICA D4

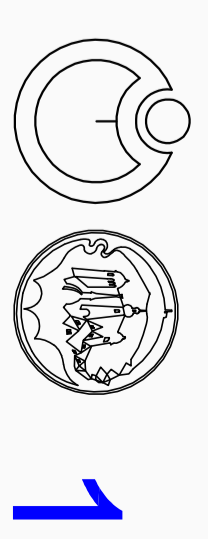
-  EKODUKT NAD DIALNICOU D4
-  DIALNICA D1

-  ELEKTRICKE VEDENIE VVN 400 kV
-  ŽELEZNICA - VÝHLAD

-  KRÍŽOVATKA DIALNICE D4 A CESTY Č. II/061001

VÝKRES ŠIRŠÍCH VZŤAHOV JE SPRACOVANÝ NA PODLAŽIE ÚPN REGIONU BRATISLAVSKÉHO SAMOSPRÁVNÉHO OBŠA  
 • KOMPLETELNÝ VÝKRES  
 • TRASA CESTY II/502 RESP. ÚČIE ZMENY A DOPLNKY 01 ÚPN-R BSK V K.Ú. MESTA SVÄTÝ JUR

ZHOTOVITEL': ING. ARCH. MILAN ZEJNA  
 ODBORNÍ PROJEKTANTI: ING. ZÁK. ING. SUCHTEROVA, ING. AREŠTÁ, ING. STANKOVÁ  
 OBSTARÁVATEL': MESTO SVÄTÝ JUR  
 OSO PODLAŠ ZA STAV. ZÁK.: ING. ARCH. JANA ZLAMALOVÁ  
 NÁZOV':



1

ZMENY A DOPLNKY 09/2021 - ÚPLNÉ ZNENIE  
 ZMENY ÚPNEHO PLÁNU MESTA SVÄTÝ JUR r. 2004  
 V ZNENÍ SCHVAL.: Zád 2007 & Zád 01/2009 & Zád 02/2009  
 Zád 01/2012 & Zád 02/2012 & Zád 01/2013 & Zád 01/2014, Zád 02/2014  
 VÝKRES: ŠIRŠÍCH VZŤAHOV  
 DATUM: 11/2022  
 FORMÁT: A4x4  
 STUPEN: ÚPN-M  
 MIERKA: 1:50 000